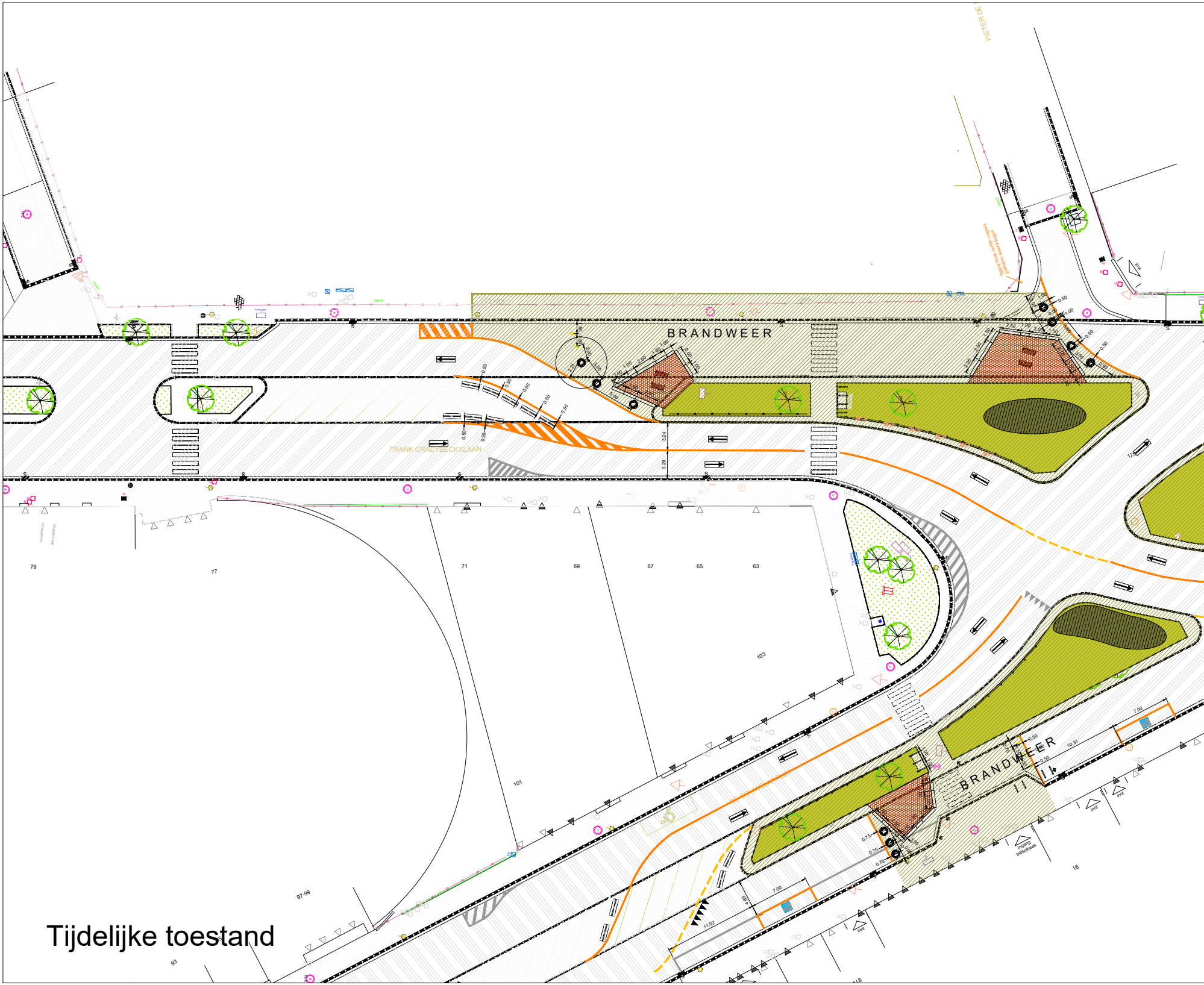
PIETER DE
ligging hoek rooilijn volgens grafische aanduidingen
BRANDWEER
FRANK CRAEYBECKXLAAN
BRANDWEER
79
77
71
69
67
65
63
103
101
97-99
93
16
118
ingang bibliotheek
inrit
7.00
10.31
11.02
3.24
3.29
0.50
0.75
1.00
2.50
2.00

Tijdelijke toestand

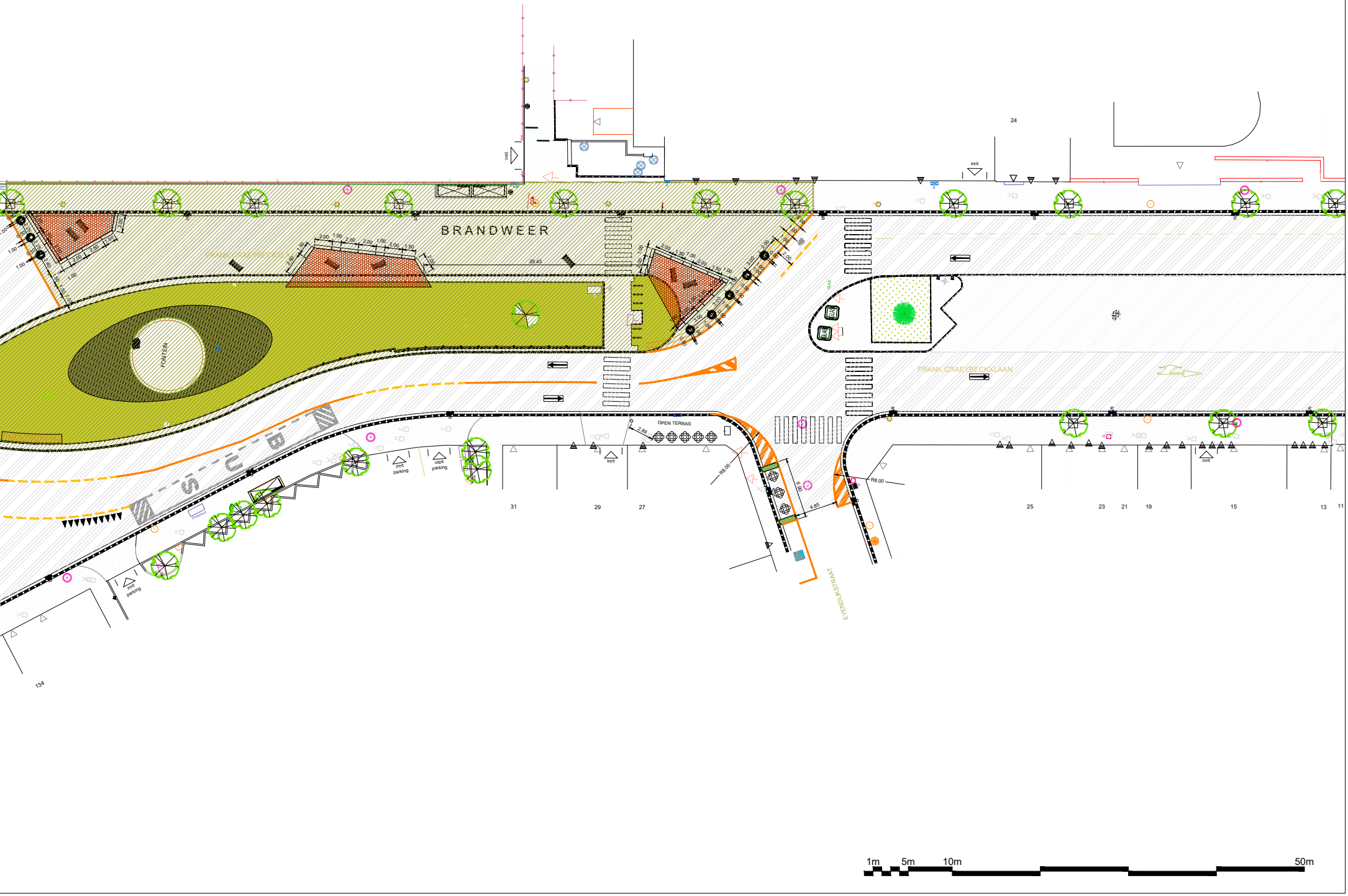

BRANDWEER
FRANK CRAEYBECKXLAAN
FRANK CRAEYBECKXLAAN
FONTEIN
OPEN TERRAS
EYENDIJKSTRAAT
BUS
inrit
inrit
inrit
inrit parking
uitrit parking
inrit parking
24
31
29
27
25
23
21
19
15
13
11
134
25.43
2.89
R8.00
R8.00
4.85
1m
5m
10m
50m

LIGGINGSTEKENING

schaal 1 / 5.000

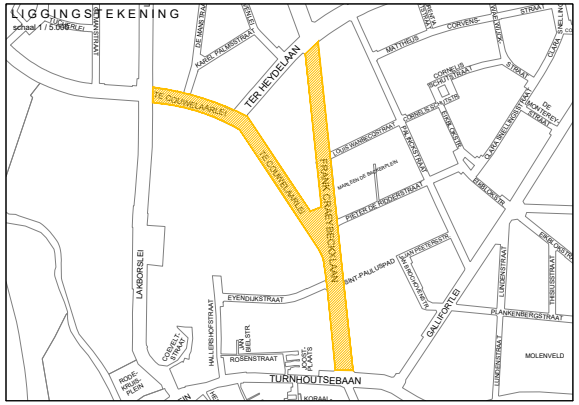
TE COUWELAARLEI
TE COUWELAARLEI
FRANK CRAEYBECKXLAAN
TER HEYDELAAN
LAKBORSLEI
KAREL PALMSSTRAAT
DE MANSTRAAT
CORVENS-
MATTHEUS
STRAAT
CORNELIS SCHUTSTRAAT
CORNELIS SCHUTSTR.
DE MONTEREY-STRAAT
CLARA SNELLINGSSTRAAT
LOUIS WAMBECQSTRAAT
PALINCKSTRAAT
EIKBLOKSTR.
MARLEEN DE BACKERPLEIN
PIETER DE RIDDERSTRAAT
EIKBLOKSTR.
JAN PEETERSSTR.
SINT-PAULUSPAD
EYENDIJKSTRAAT
LUNDENSTRAAT
THISIUSSTRAAT
PLANKENBERGSTRAAT
GALLIFORTLEI
HALLERSHOFSTRAAT
JAN BIELSTR.
COEVELT-STRAAT
ROSENSTRAAT
JOOST-PLAATS
RODE-KRUIS-PLEIN
TURNHOUTSEBAAN
LUNDENSTRAAT
MOLENVELD
KORAAL

Wijziging

Nummer:	Datum:	Aard van wijziging:
1	07/07/2020	Proefopstelling
2	12102020	Aanpassing belijning

STAD ANTWERPEN
District Deurne

Stadsontwikkeling / Ontwerp & Uitvoering Publieke Ruimte

Concept

Frank Craeybeckxlaan

Riolerings- en bestratingswerken

Tijdelijke toestand
Grondplan

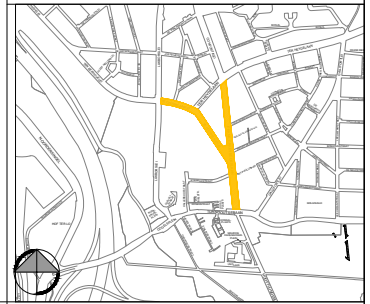

Dossiernummer	SWOU10552	Diensthoofd ontwerp	Johan Pieraerts
Plannummer	1/1	Leidend ambtenaar	Hakim Chadli
Schaal	1/200	Projectleider	Els Proost
07/07/2020		Ontwerper	Katleen De Boe
Wijziging 1		Ingenieur	Bart Teurlinckx

Afgedrukt op 2/11/2020 19:07:25

20201012_10552_SO_NT_Tijdelijk_Bewoners_recover_recover

Riolerings- en bestratingswerken